

SCHEDA ANALISI ALBERO

N° pianta	18381	
Specie vegetale	<i>Pinus pinea</i>	
Classe propens. cedim.	D	
Data analisi	08 Gennaio 2025	
Sito d'intervento	Parco Arbostella Salerno (SA)	
Tipo di impianto	Filare	
Area di radicazione	Asfalto parziale, aiuola	
Diametro a 130 cm	67 cm	
Classe altezza	10-12 m	
Larghezza chioma - classe	5-10 m	
Altezza 1° palco	5 m	
Rapporto H/D (altezza/diametro)	17	
Posizione	Intermedio	
Vigore	Scarso	
Fase morfofisiologica	Adulto (7-8)	

ANALISI VISIVA: indicazione dei difetti strutturali dell'albero se rilevati

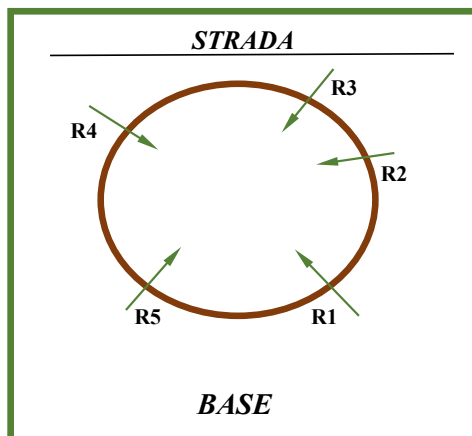
Colletto	Allargato;
Radici	Radici affioranti;
Fusto	Sinuoso;
Chioma	Asimmetrica, strobili maturi, presenza di (<i>Toumeyella parvicornis</i>);
Branche	Ferita aperta, ferita in chiusura, monconi;
Rami	Secco fisiologico.

ANALISI STRUMENTALE: valori rilevati in campo; Resi IML PD500 (Rn e Fn) – Alla base(R) e al Fusto (F)

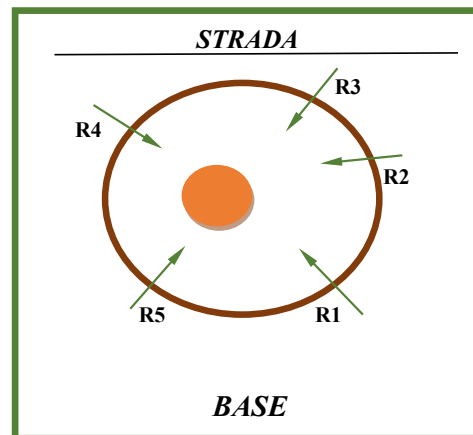
	R1	R2	R3	R4	R5
<i>h da terra - cm</i>	5	5	5	5	5
<i>n° file – measurement n°</i>	45	46	47	48	49
<i>diametro - cm</i>	83	83	83	83	83
<i>punto di analisi*</i>	C/R	C/R	C/R	C/R	C/R
<i>velocità di avanzamento ago</i>	4	4	4	4	4
<i>angolo di misurazione °</i>	-31	-32	-33	-38	-32

*C colletto, C/R colletto verso radici, R radici, F fusto, B branca, CR cordone radicale

INDICAZIONE DEI SONDAGGI ESEGUITI



**RAPPRESENTAZIONE EVENTUALE
INDICATIVA DEI DIFETTI E DELLE CAVITA'
RILEVATE**



CONCLUSIONI E NOTE OPERATIVE

Risultati strumentali: **presenza di rilevanti anomalie strumentali nell'area radicale al di sotto del colletto;**

Rapporto tra altezza e diametro (H/D): **(17) Sufficiente;**

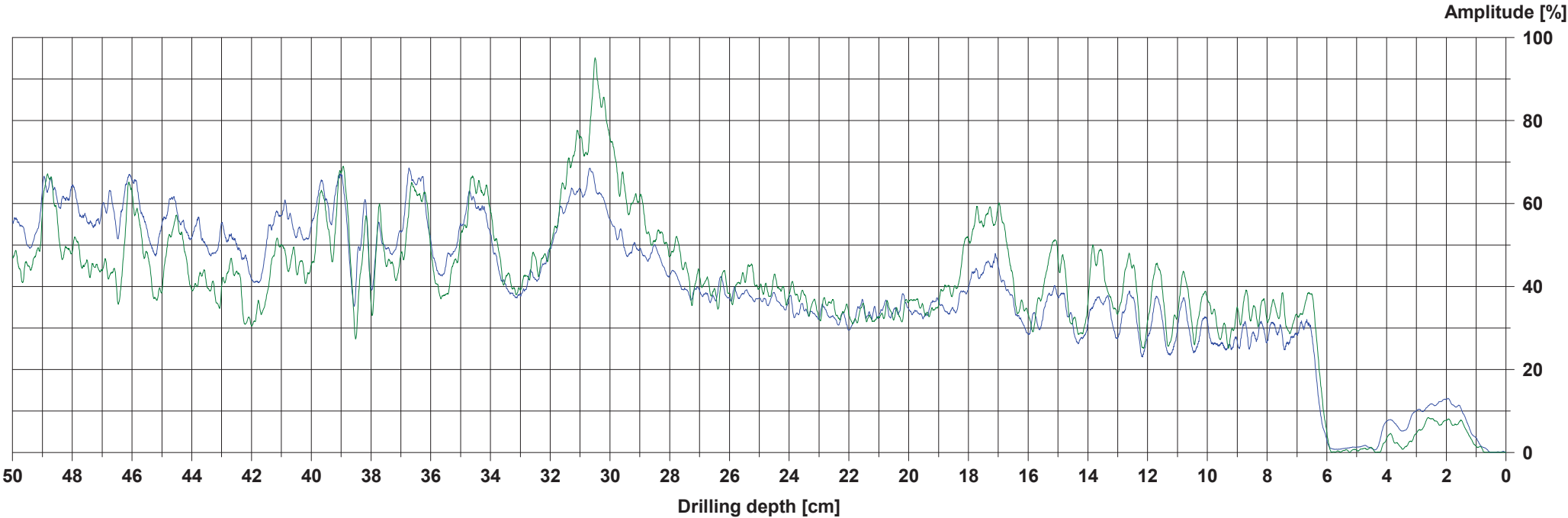
Propensione al cedimento: **Estrema;**

Classe di propensione al cedimento - graduatoria S.I.A. (Società Italiana di Arboricoltura): **D**

Il soggetto arboreo presenta gravi anomalie morfologiche e strumentali complessive, pertanto al fine di rendere sufficientemente sicura la fruizione dei luoghi in oggetto l'albero dovrà essere abbattuto e sostituito con altra essenza arborea/arbustiva maggiormente adatta al sito.

Measuring / object data

Measurement no.:	45	Speed	: 2500 r/min	Diameter:	
ID number	:	Needle state:	ok	Level	:
Drilling depth	: 50,00 cm	Tilt	: -31°	Direction:	
Date	: 08.01.2025	Offset	: 89 / 255	Species	:
Time	: 15:55:35	Avg. curve	: off / off	Location	:
Feed	: 150 cm/min	Name	:		

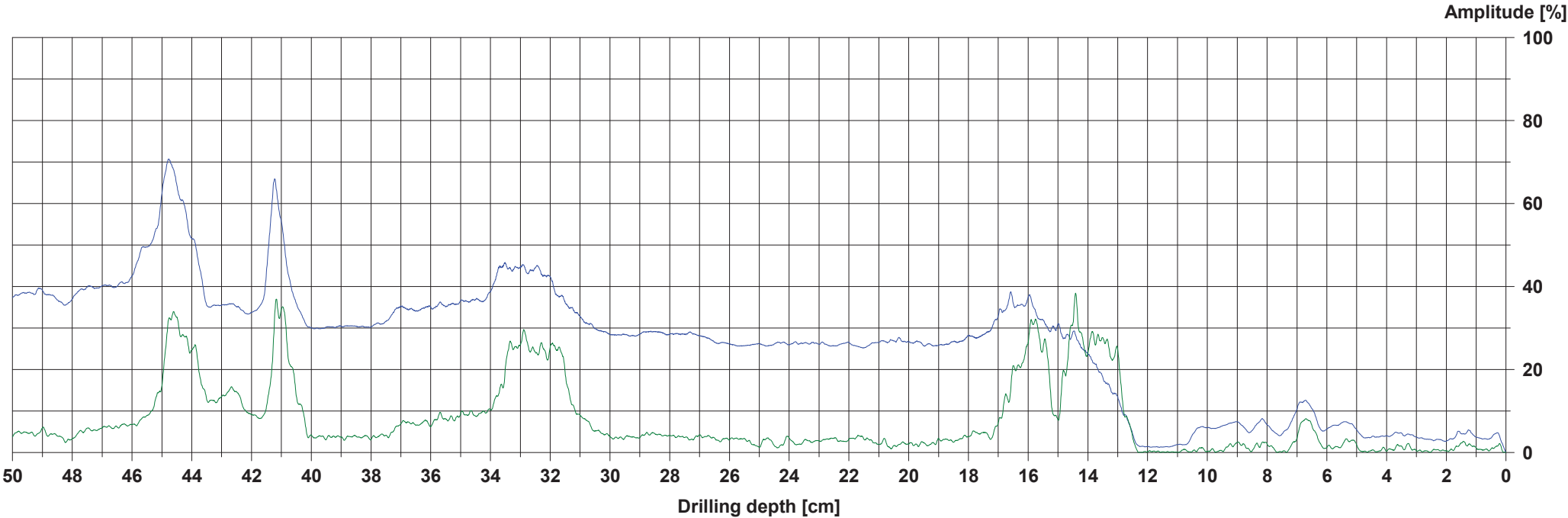


Assessment

Comment

Measuring / object data

Measurement no.:	46	Speed	: 2500 r/min	Diameter:	
ID number	:	Needle state:	ok	Level	:
Drilling depth	: 50,00 cm	Tilt	: -32°	Direction:	
Date	: 08.01.2025	Offset	: 87 / 257	Species	:
Time	: 15:56:17	Avg. curve	: off / off	Location	:
Feed	: 150 cm/min	Name	:		

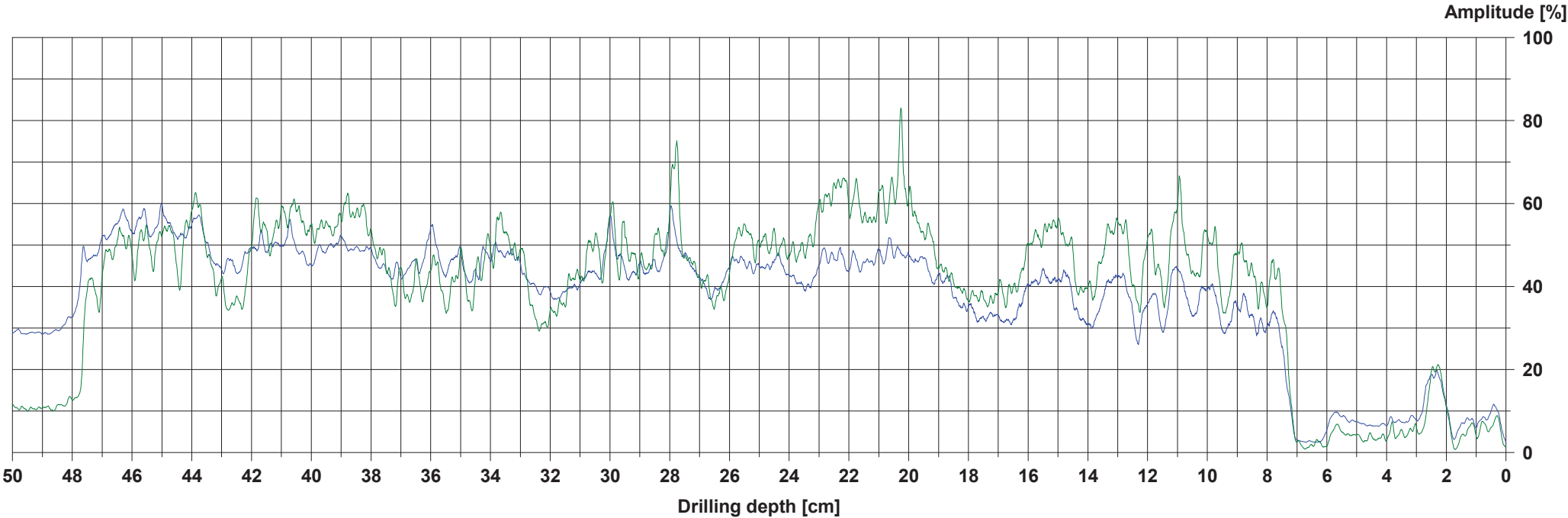


Assessment

Comment

Measuring / object data

Measurement no.:	47	Speed	: 2500 r/min	Diameter:	
ID number	:	Needle state:	ok	Level	:
Drilling depth	: 50,00 cm	Tilt	: -33°	Direction:	
Date	: 08.01.2025	Offset	: 83 / 281	Species	:
Time	: 15:57:02	Avg. curve	: off / off	Location:	
Feed	: 150 cm/min	Name	:		

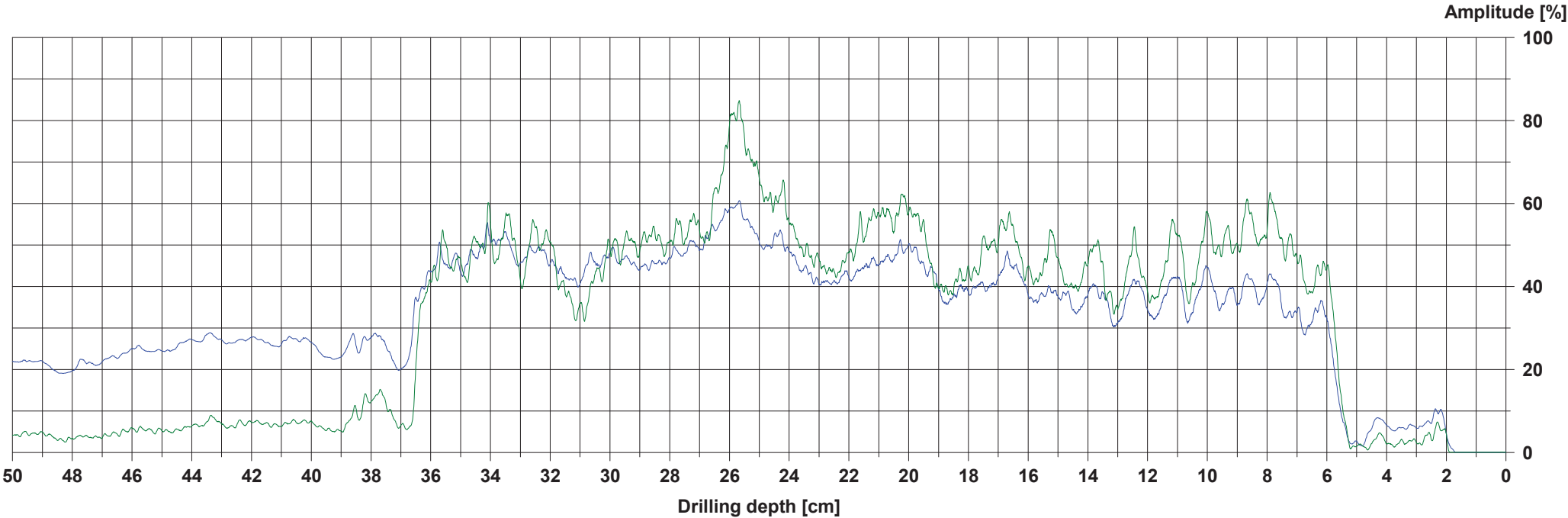


Assessment

Comment

Measuring / object data

Measurement no.:	48	Speed	: 2500 r/min	Diameter:	
ID number	:	Needle state:	ok	Level	:
Drilling depth	: 50,00 cm	Tilt	: -38°	Direction:	
Date	: 08.01.2025	Offset	: 82 / 289	Species	:
Time	: 15:57:56	Avg. curve	: off / off	Location	:
Feed	: 150 cm/min	Name	:		

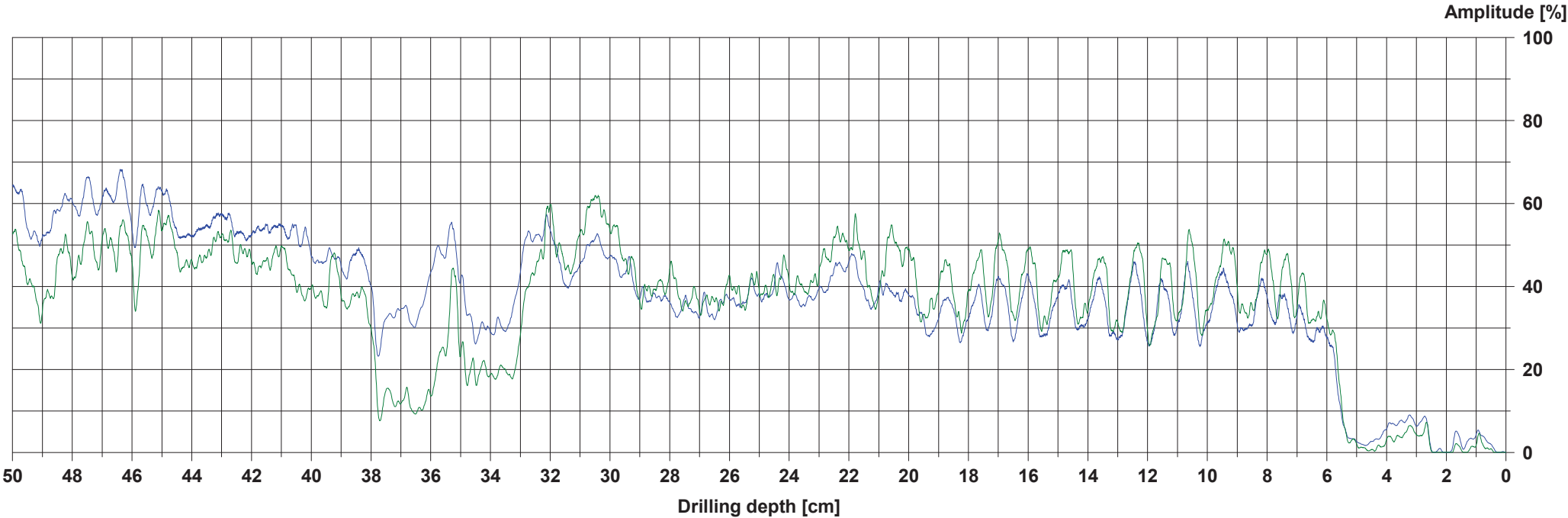


Assessment

Comment

Measuring / object data

Measurement no.:	49	Speed	: 2500 r/min	Diameter:	
ID number	:	Needle state:	ok	Level	:
Drilling depth	: 50,00 cm	Tilt	: -32°	Direction:	
Date	: 08.01.2025	Offset	: 87 / 283	Species	:
Time	: 15:58:49	Avg. curve	: off / off	Location	:
Feed	: 150 cm/min	Name	:		



Assessment

Comment